

机场障碍物图-A型(运行限制)

AERODROME OBSTRUCTION CHART-ICAO

TYPE A(OPERATING LIMITATIONS)

北京/首都 ZBAA BEIJING/Capital
RWY 18L/36R

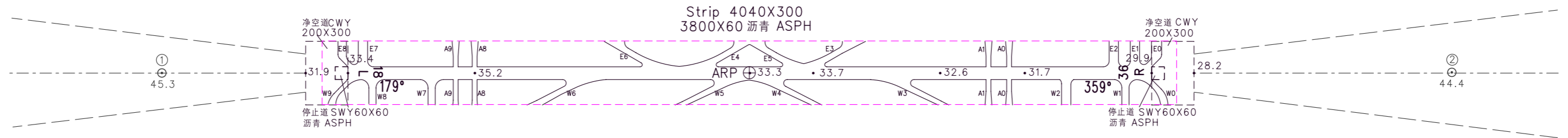
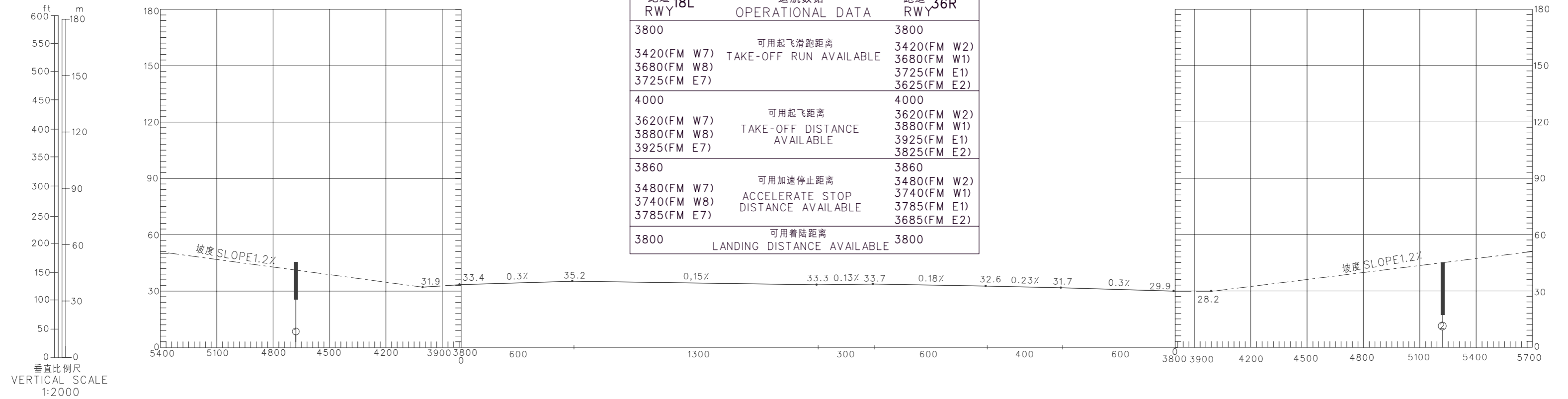
尺度和标高为米,方位为磁方位 DIMENSIONS AND ELEVATIONS IN METERS BEARINGS ARE MAGNETIC

MAGNETIC VARIATION 磁差 6° W 西

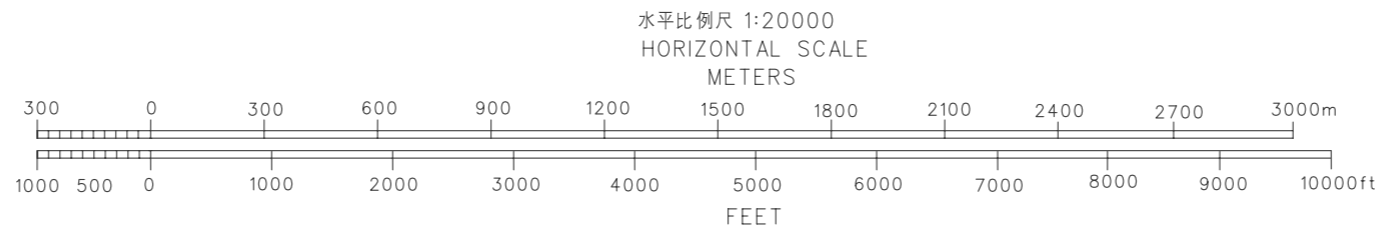
机场标高 AD ELEV35

跑道 RWY:18L-36R

跑道 RWY 18L	运营数据 OPERATIONAL DATA	跑道 RWY 36R
3800	可用起飞滑跑距离 TAKE-OFF RUN AVAILABLE	3800
3420(FM W7)		3420(FM W2)
3680(FM W8)		3680(FM W1)
3725(FM E7)		3725(FM E1)
		3625(FM E2)
4000	可用起飞距离 TAKE-OFF DISTANCE AVAILABLE	4000
3620(FM W7)		3620(FM W2)
3880(FM W8)		3880(FM W1)
3925(FM E7)		3925(FM E1)
		3825(FM E2)
3860	可用加速停止距离 ACCELERATE STOP DISTANCE AVAILABLE	3860
3480(FM W7)		3480(FM W2)
3740(FM W8)		3740(FM W1)
3785(FM E7)		3785(FM E1)
		3685(FM E2)
3800	可用着陆距离 LANDING DISTANCE AVAILABLE	3800



图例 LEGEND	
①	障碍物编号 IDENTIFICATION NR
⊙	天线杆 POLE
— —	停止道 SWY



修正记录 AMENDMENT RECORD		
编号 Nr	日期 DATE	修正人 ENTERED BY

Changes: Strip dimensions.