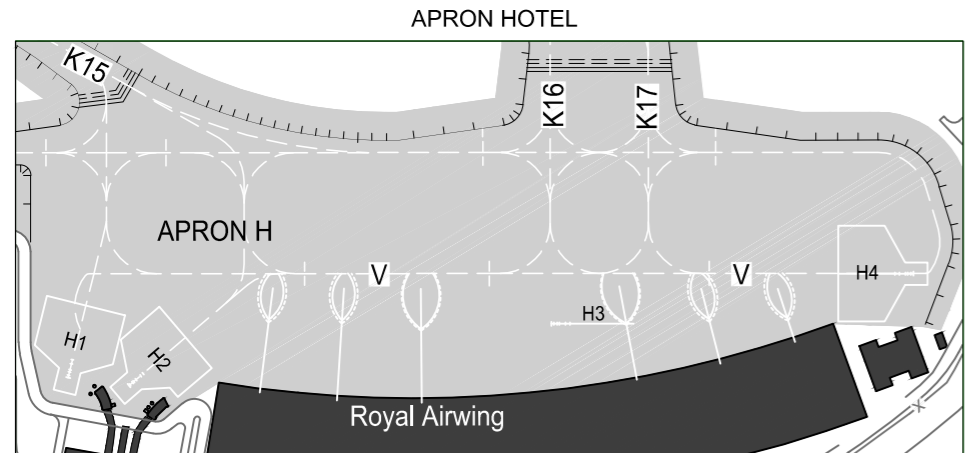
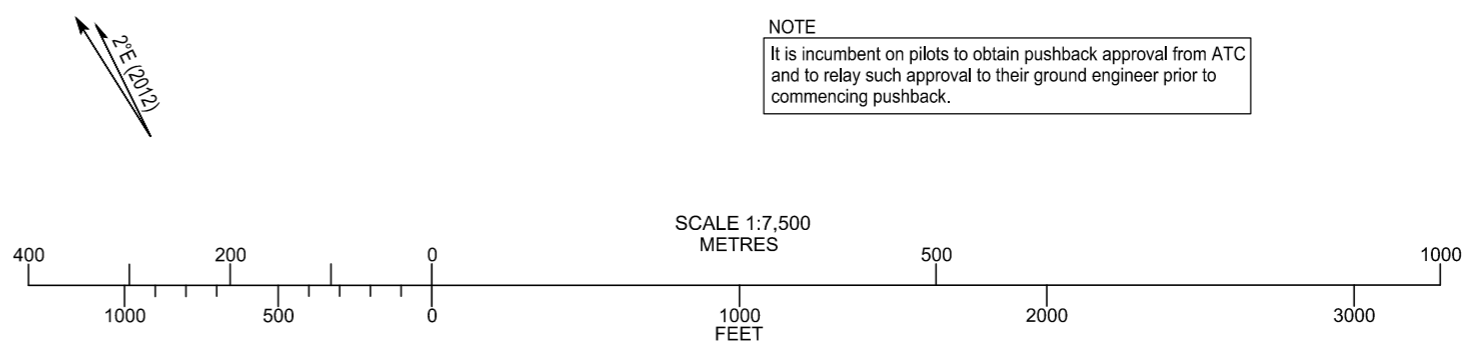


APRON GOLF

Stand	Latitude	Longitude	Elevation (FT)
G5	251421.17N	0552252.55E	30.7
G6	251419.95N	0552254.76E	31.6
G7	251418.72N	0552256.97E	32.4
G8	251417.49N	0552259.18E	33.4
G14	251416.10N	0552258.83E	34.8
G15	251414.81N	0552257.85E	36.3
G16	251412.80N	0552256.50E	38.6
G17	251406.80N	0552302.34E	40.9
G18	251408.81N	0552303.69E	38.8
G19	251410.96N	0552305.13E	36.8
G20	251412.97N	0552306.48E	35.1
G21	251414.99N	0552307.83E	33.1



APRON HOTEL

Stand	Latitude	Longitude	Elevation (FT)
H1	251405.60N	0552319.91E	50.6
H2	251404.36N	0552321.61E	51.0
H3	251358.98N	0552335.51E	51.4
H4	251354.28N	0552347.40E	51.9

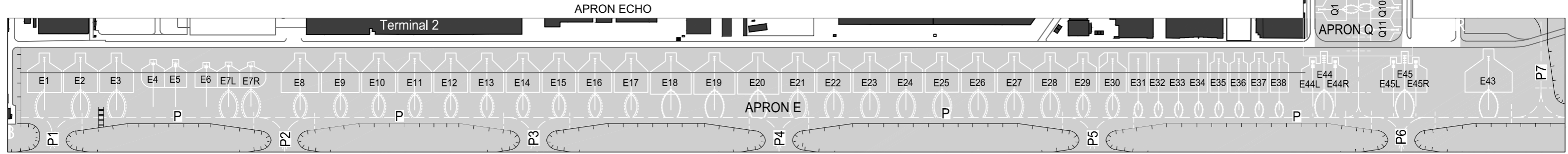
APRON ECHO

Stand	Latitude	Longitude	Elevation (FT)
E1	251605.70N	0552105.78E	8.9
E2	251604.48N	0552108.00E	9.3
E3	251603.25N	0552110.21E	9.7
E4	251601.69N	0552112.25E	9.8
E5	251600.93N	0552113.62E	10.0
E6	251559.73N	0552115.39E	10.2
E7L	251558.99N	0552116.78E	10.5
E7R	251558.21N	0552118.14E	10.7
E8	251556.95N	0552121.43E	11.5
E9	251555.57N	0552123.90E	11.5
E10	251554.27N	0552126.25E	11.5
E11	251553.04N	0552128.46E	11.5
E12	251551.82N	0552130.67E	11.5
E13	251550.59N	0552132.89E	11.5
E14	251549.37N	0552135.10E	11.4
E15	251548.14N	0552137.31E	11.5
E16	251546.91N	0552139.52E	11.5
E17	251545.69N	0552141.73E	11.5
E18	251544.44N	0552144.25E	11.5
E19	251542.97N	0552146.92E	11.5
E20	251541.48N	0552149.59E	11.4
E21	251540.13N	0552152.03E	11.6
E22	251538.90N	0552154.25E	12.0

Stand	Latitude	Longitude	Elevation (FT)
E23	251537.68N	0552156.46E	12.6
E24	251536.45N	0552158.67E	11.9
E25	251535.23N	0552200.88E	11.4
E26	251534.00N	0552203.10E	11.9
E27	251532.77N	0552205.31E	12.6
E28	251531.55N	0552207.52E	12.5
E29	251530.30N	0552209.45E	12.8
E30	251529.30N	0552211.27E	13.5
E31	251528.42N	0552212.84E	13.8
E32	251527.74N	0552214.07E	14.1
E33	251527.06N	0552215.31E	14.3
E34	251526.37N	0552216.54E	14.7
E35	251525.68N	0552217.78E	15.1
E36	251525.00N	0552219.01E	15.5
E37	251524.31N	0552220.25E	15.8
E38	251523.63N	0552221.49E	16.0
E43	251516.63N	0552234.41E	21.7
E44	251522.28N	0552224.36E	17.2
E44L	251522.38N	0552223.48E	16.6
E44R	251521.62N	0552224.85E	17.4
E45	251519.54N	0552229.30E	19.8
E45L	251519.64N	0552228.42E	19.4
E45R	251518.87N	0552229.80E	19.8

APRON QUEBEC

Stand	Latitude	Longitude	Elevation (FT)
Q1	251525.05N	0552225.77E	16.5
Q2	251526.30N	0552226.60E	15.6
Q3	251527.55N	0552227.44E	14.8
Q4	251528.80N	0552228.28E	13.9
Q5	251530.05N	0552229.12E	13.2
Q6	251527.43N	0552234.07E	15.1
Q7	251526.18N	0552233.23E	15.8
Q8	251524.94N	0552232.40E	16.7
Q9	251523.69N	0552231.56E	17.5
Q10	251522.44N	0552230.72E	18.3
Q11	251521.19N	0552229.88E	19.2



CHANGES: Revised Chart.