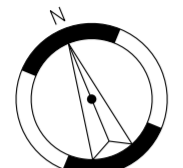
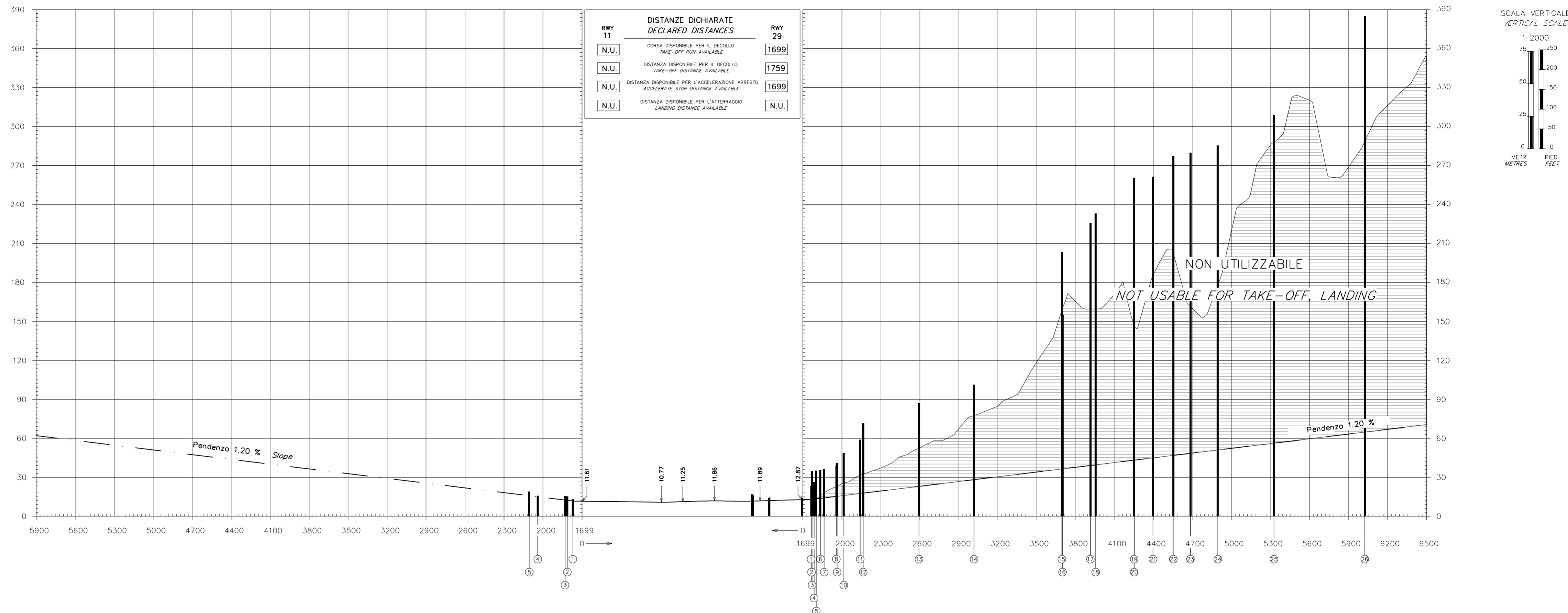


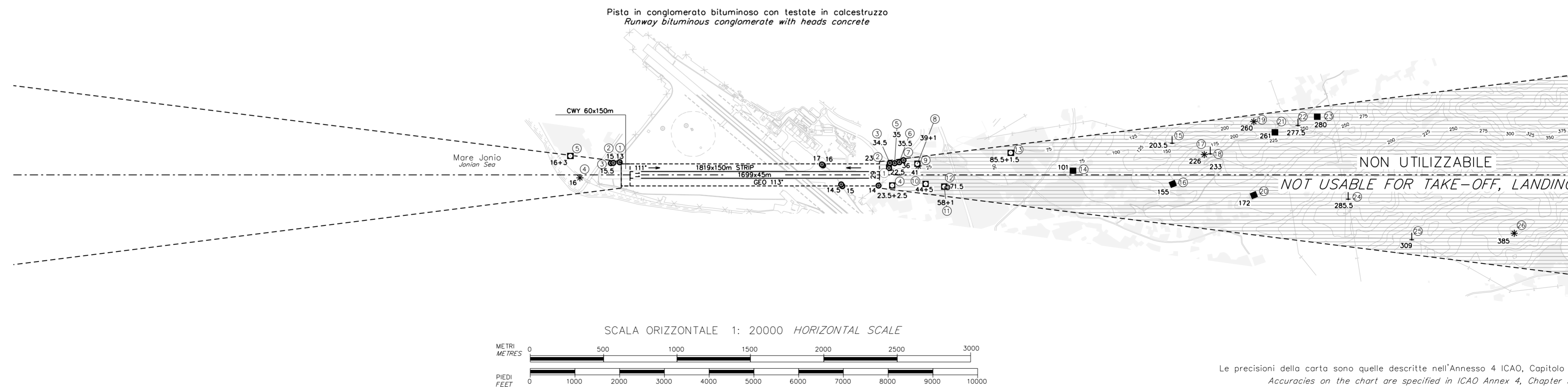
Declinazione magnetica: 2° E 2005.0
Magnetic variation:
Italian Magnetic Model 2005
Annual rate of change: 4' E

CHANGE: Updated chart

CONSULTARE I NOTAM PER LE ULTIME INFORMAZIONI
CONSULT NOTAM FOR LATEST INFORMATION

LEGENDA / LEGEND	PIANTA / PLAN	PROFILO / PROFILE
Numero di identificazione / Identification number	①	①
Profilo ostacoli situati nell'area di decollo / Obstructions within the take-off flight path area		█
Profilo ostacoli situati fuori dell'area di decollo / Obstructions beyond the take-off flight path area		▬
Altitudine dell'ostacolo ed altezza dell'antenna se esistente / Obstacle altitude and antenna height if available	56+1.5	
Edificio o costruzione importante / Building or large structure	◆	
Palo, torre, campanile, antenna, ciminiero / Pole, tower, spire, antenna, chimney	●	
Traliccio / Lattice	⊥	
Grù / Crane	○	
Albero o arbusto - Gruppo di alberi / Tree or shrub - Wooded areas	* - * - *	
Centro abitato / Built-up area		
Ferrovia (una o due binari) / Railroad (one or more tracks)	+++	
Linea trasporto energia elettrica - cavo sospeso / Transmission line - Overhead cable	---	
Recinzione / Fence	— — —	
Terreno sporgente dal piano ostacoli / Terrain penetrating obstruction plane	⬆	⬆



VARIANTI / AMENDMENT RECORD	
N.	DATA / REGISTERED BY

Le precisioni della carta sono quelle descritte nell'Annesso 4 ICAO, Capitolo 3.9
Accuracies on the chart are specified in ICAO Annex 4, Chapter 3.9