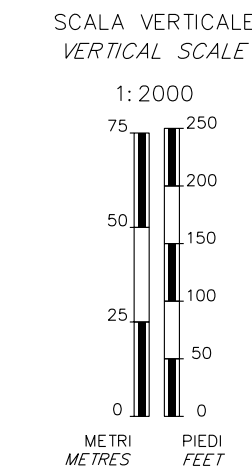
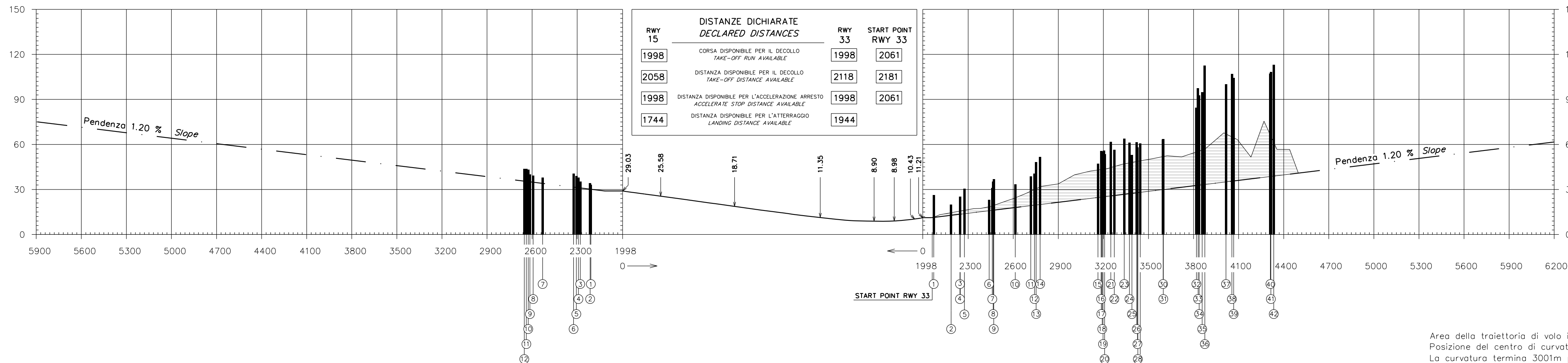
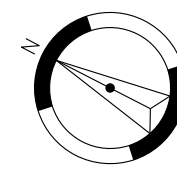


Dimensioni ed altitudini in metri
Dimensions and elevations in metres

CARTA DEGLI OSTACOLI DI AERODROMO TIPO A OACI - Limitazioni Operative
AERODROME OBSTACLE CHART ICAO TYPE A - Operating Limitations

ITALY - REGGIO CALABRIA RWY 15/33

Declinazione magnetica: 2° E 2005.0
Magnetic variation:
Italian Magnetic Model 2005
Annual rate of change: 4' E

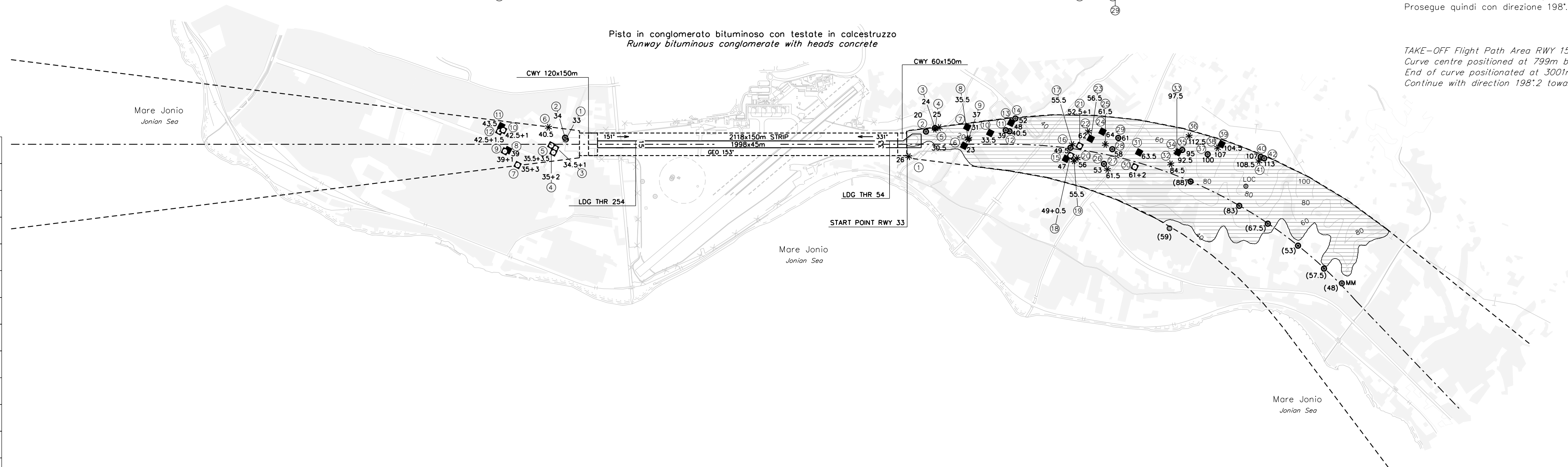


Area della traiettoria di volo in decollo pista 15 in curva:
Posizione del centro di curvatura 799m prima della THR 33, 3070m a sinistra della RCL
La curvatura termina 3001m prima della THR 33, 935m a sinistra della RCL in prossimità del MM
Prosegue quindi con direzione 198°2 verso NDB(RCA)

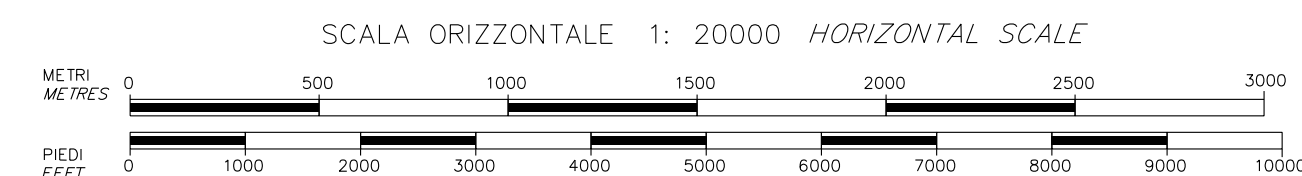
TAKE-OFF Flight Path Area RWY 15 in curve:
Curve centre positioned at 799m before THR 33 and 3070m left RCL
End of curve positioned at 3001m before THR 33, 935m left RCL near MM
Continue with direction 198°2 toward NDB(RCA)

CHANGE: Updated chart

CONSULTARE I NOTAM PER LE ULTIME INFORMAZIONI
CONSULT NOTAM FOR LATEST INFORMATION



LEGENDA	LEGENDA	PIANTA PLAN	PROFILO PROFILE
Numero di identificazione Identification number		①	①
Profilo ostacoli situati nell'area di decollo Obstructions within the take-off flight path area			▬
Profilo ostacoli situati fuori dell'area di decollo Obstructions beyond the take-off flight path area			▬
Altitudine dell'ostacolo ed altezza dell'antenna se esistente Obstacle altitude and antenna height if available		56+1.5	
Edificio o costruzione importante Building or large structure		◆	
Palo, torre, campanile, antenna, ciminiera Pole, tower, spire, antenna, chimney		●	
Traliccio Lattice		⊥	
Gru Crane		○	
Albero o arbusto - Gruppo di alberi Tree or shrub - Wooded areas		* - * * *	
Centro abitato Built-up area			
Ferrovie (uno o due binari) Railroad (one or more tracks)		—+—+—	
Linea trasporto energia elettrica - cavo sospeso Transmission line - Overhead cable		— — —	
Recinzione Fence		—x—x—	
Terrano sporgente dal piano ostacoli Terrain penetrating obstruction plane		▬	▬



VARIANTI AMENDMENT RECORD		
N.	DATA DATE	REGISTRATO DA ENTERED BY

Le precisioni della carta sono quelle descritte nell'Annesso 4 ICAO, Capitolo 3.9
Accuracies on the chart are specified in ICAO Annex 4, Chapter 3.9