

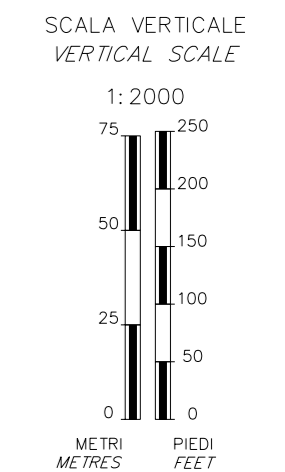
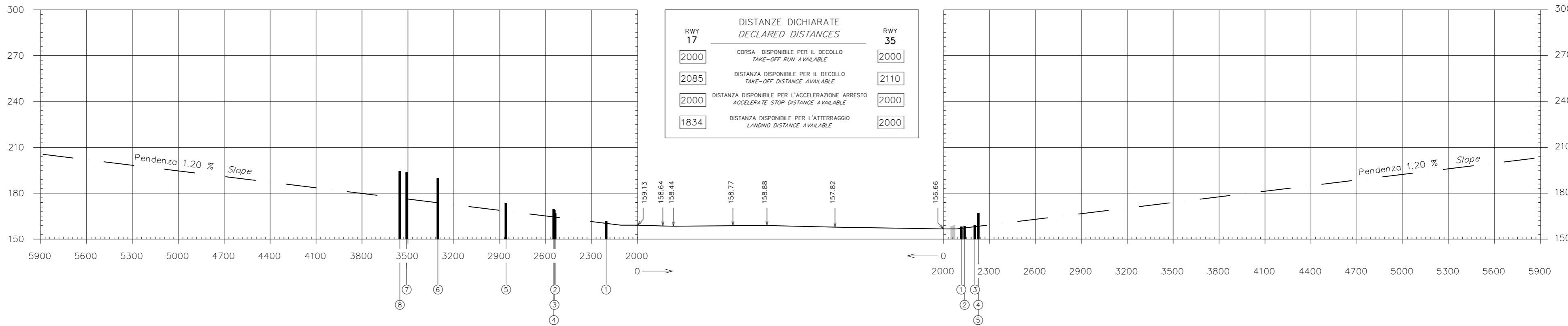
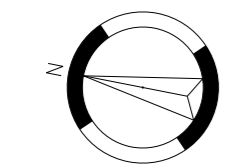
Dimensioni ed altitudini in metri  
Dimensions and elevations in metres

CARTA DEGLI OSTACOLI DI AERODROMO TIPO A OACI – Limitazioni Operative  
AERODROME OBSTACLE CHART ICAO TYPE A – Operating Limitations

ITALY – CROTONE

RWY 17/35

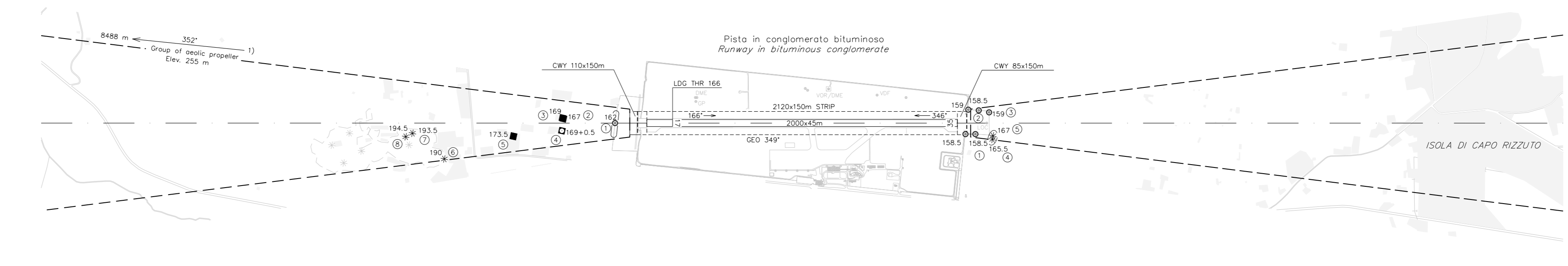
Declinazione magnetica: 3° E 2010.0  
Magnetic variation:  
Italian Magnetic Model 2005  
Annual rate of change: 4' E



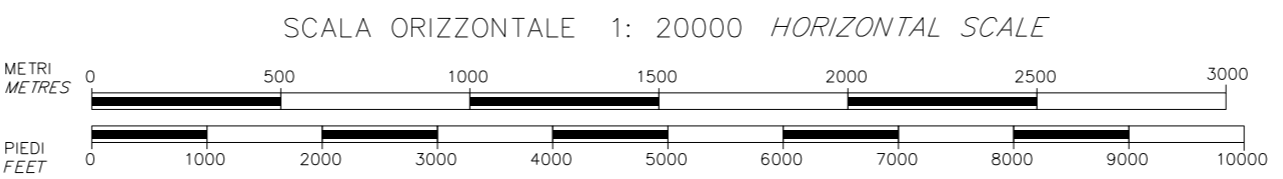
CONSULTARE I NOTAM PER LE ULTIME INFORMAZIONI  
CONSULT NOTAM FOR LATEST INFORMATION

LA STRISCIA DI SICUREZZA SI ESTENDE PER 75 M PER PARTE DALL'ASSE PISTA  
RWY STRIP EXTENDS Laterally TO 75 M FROM RLC

LEGENDA / LEGEND	PIANTA / PLAN	PROFILO / PROFILE
Numero di identificazione / Identification number	①	①
Profilo ostacoli situati nell'area di decollo / Obstructions within the take-off flight path area		┆
Profilo ostacoli situati fuori dall'area di decollo / Obstructions beyond the take-off flight path area		┆
Altitudine dell'ostacolo ed altezza dell'antenna se esistente / Obstacle altitude and antenna height if available	56+1.5	
Edificio o costruzione importante / Building or large structure	■	
Palo, torre, campanile, antenna, ciminiera / Pole, tower, spire, antenna, chimney	⊙	
Traliccio / Lattice	⊥	
Gru / Crane	⊙	
Albero o arbusto - Gruppo di alberi / Tree or shrub - Wooded areas	* - [ ]	
Centro abitato / Built-up area	■	
Ferrovia (uno o due binari) / Railroad (one or more tracks)	—+—+—	
Linea trasporto energia elettrica - cavo sospeso / Transmission line - Overhead cable	—+—+—	
Recinzione / Fence	—x—x—	
Terrano sporgente dal piano ostacoli / Terrain penetrating obstruction plane	⌒	⌒



1) RILEVAMENTO MAGNETICO E DISTANZA  
CALCOLATI DAL FINE PISTA 17  
1) MAGNETIC BEARING AND DISTANCE  
COMPUTED FROM RWY END 17



Le precisioni della carta sono quelle descritte nell'annesso 4 capitolo 3.9  
The accuracies on the chart are specified in annex 4 chapter 3.9

VARIANTI / AMENDMENT RECORD		
N.	DATA / DATE	REGISTRATO DA / ENTERED BY