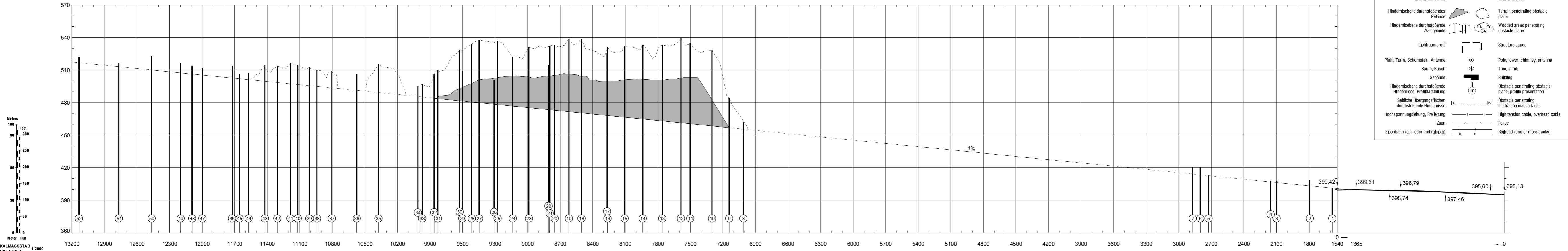
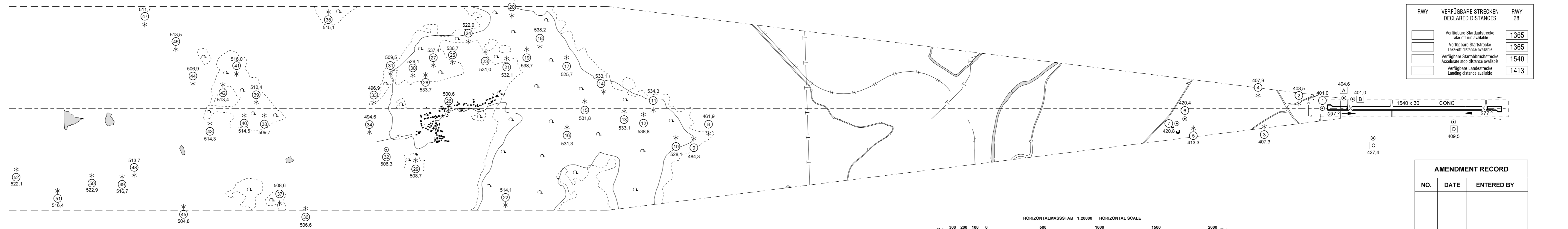
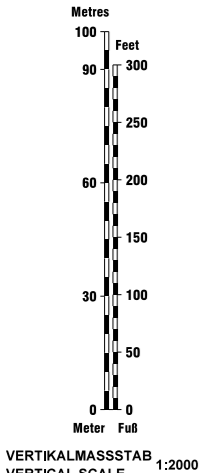


**START- U. LANDEBAHN
RUNWAY 28**



LEGENDE **LEGEND**

- Hinderebene durchstoßendes Gelände: Terrain penetrating obstacle plane
- Hinderebene durchstoßende Waldgebiete: Wooded areas penetrating obstacle plane
- Lichttraumprofil: Structure gauge
- Pfahl, Turm, Schornstein, Antenne: Pole, tower, chimney, antenna
- Baum, Busch: Tree, shrub
- Gebäude: Building
- Hinderebene durchstoßende Hindernisse, Profildarstellung: Obstacle penetrating obstacle plane, profile presentation
- Seltliche Übergangsfächen durchstoßende Hindernisse: Obstacle penetrating the transitional surfaces
- Hochspannungsleitung, Freileitung: High tension cable, overhead cable
- Zaun: Fence
- Eisenbahn (ein- oder mehrgleisig): Railroad (one or more tracks)



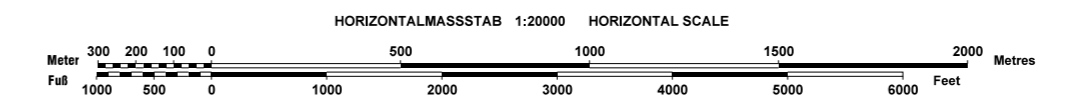
RWY	VERFÜGBARE STRECKEN DECLARED DISTANCES	RWY 28
[Symbol]	Verfügbare Startaufstrecke Take-off run available	1365
[Symbol]	Verfügbare Startstrecke Take-off distance available	1365
[Symbol]	Verfügbare Startabbruchstrecke Accelerate stop distance available	1540
[Symbol]	Verfügbare Landestrecke Landing distance available	1413

AMENDMENT RECORD		
NO.	DATE	ENTERED BY

Date of survey: 04.05.2009

ENTFERNUNGEN UND HÖHEN IN METERN
DIMENSIONS AND ELEVATIONS IN METRES

MISSWEISUNG
MAGNETIC VARIATION 1.5° E (2009.07)



Correction: New Survey.